

施工延長 L=100.0m

NO.0-20.0M

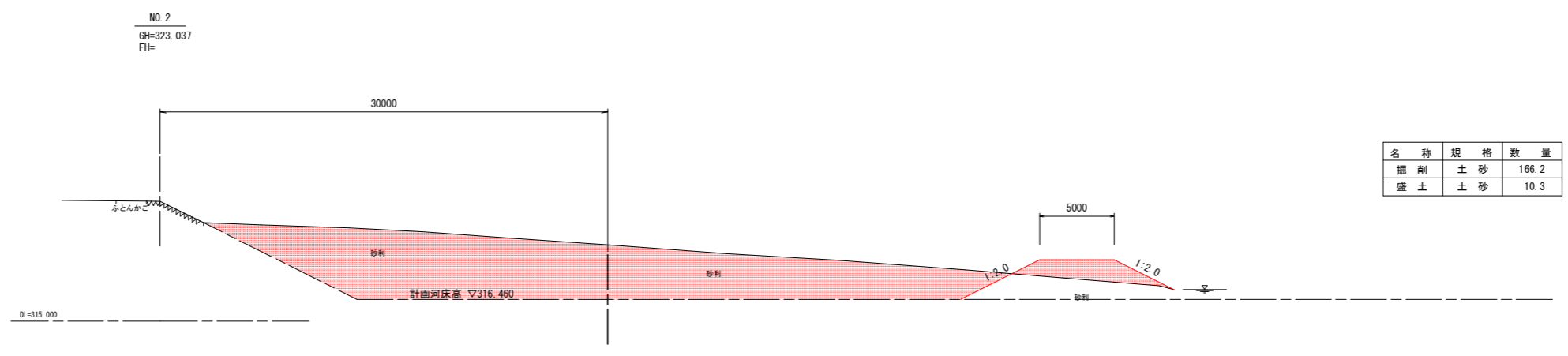
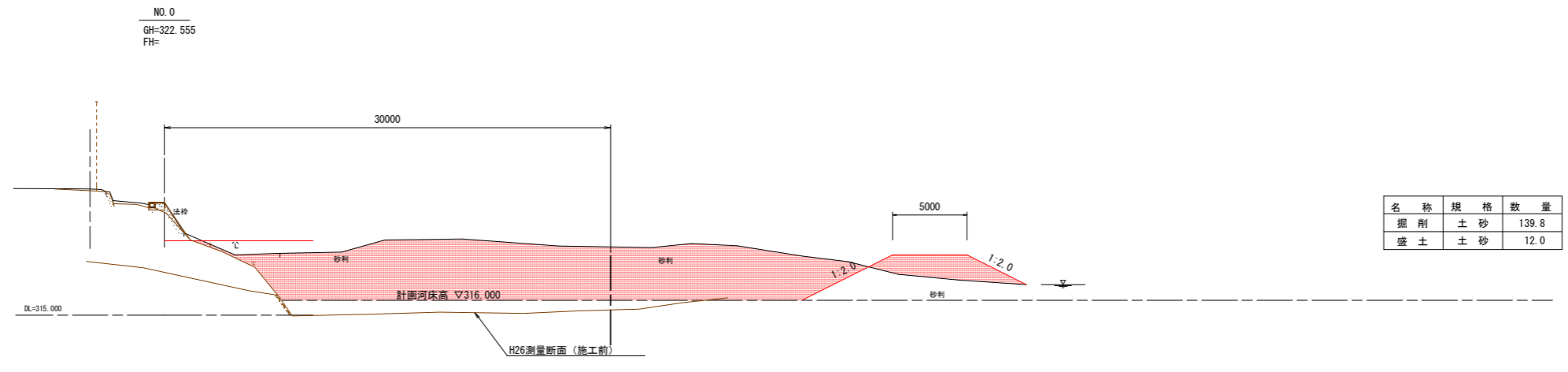
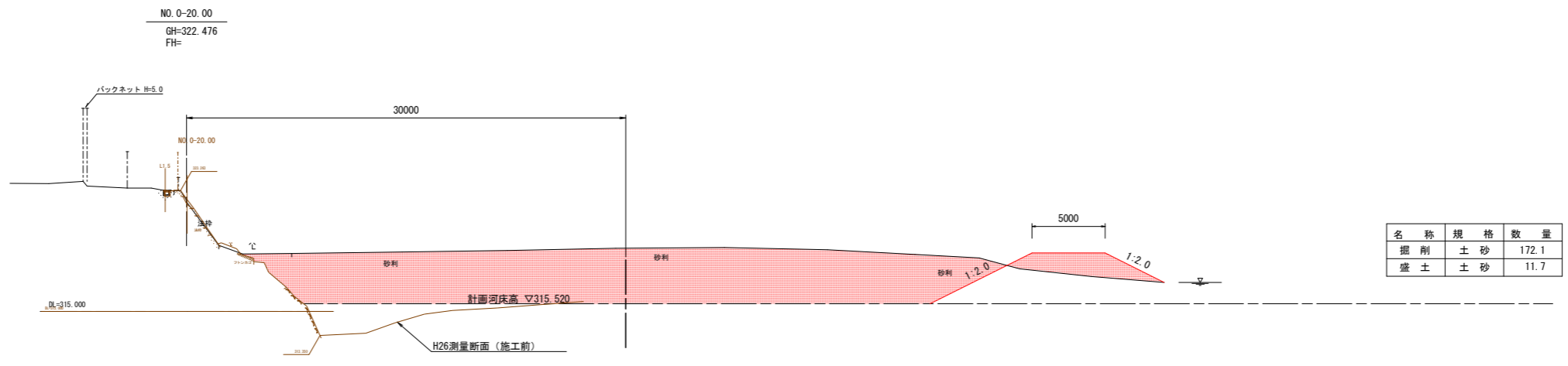
NO.4

横断測量線
(堆砂量算定用)

中心線
(堆砂量算定用)

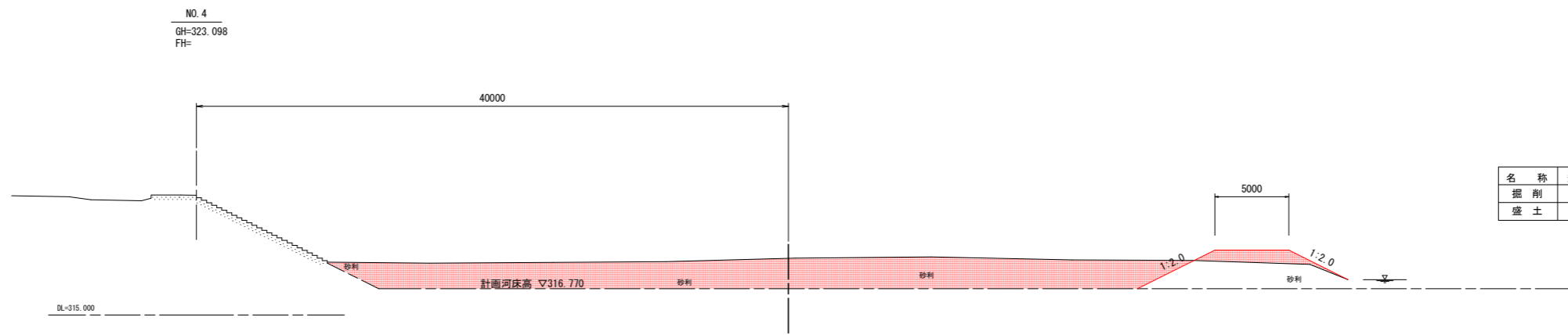
実施設計図面

工事名	R1那土 那賀川 那賀・木頭出原 河川工事(1)		
路線名等	那賀川		
工事箇所	那賀郡那賀町木頭出原(第1分割)		
図面名	堆砂平面図		
縮尺	S=1/500	図面番号	1 / 3
会社名			
事業者名	徳島県南部総合県民局<那賀庁舎>		

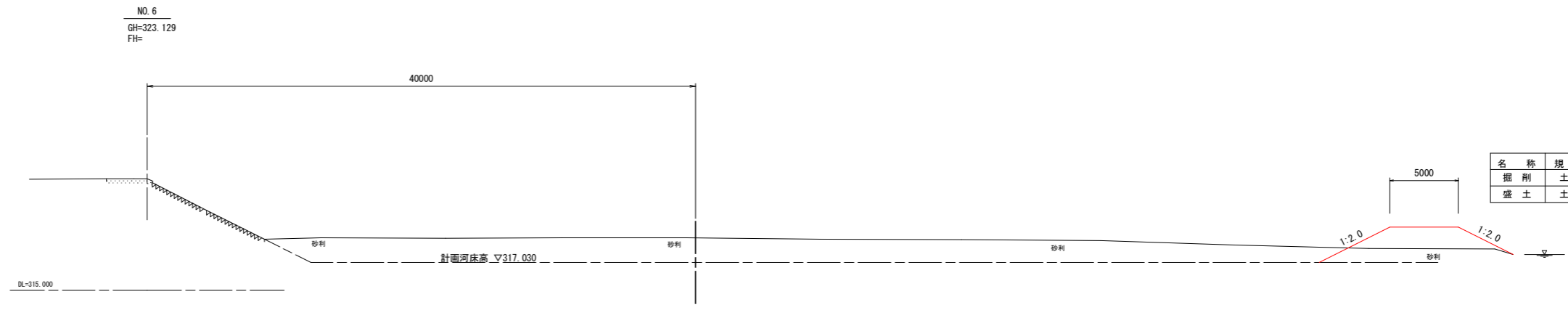


実施設計図面

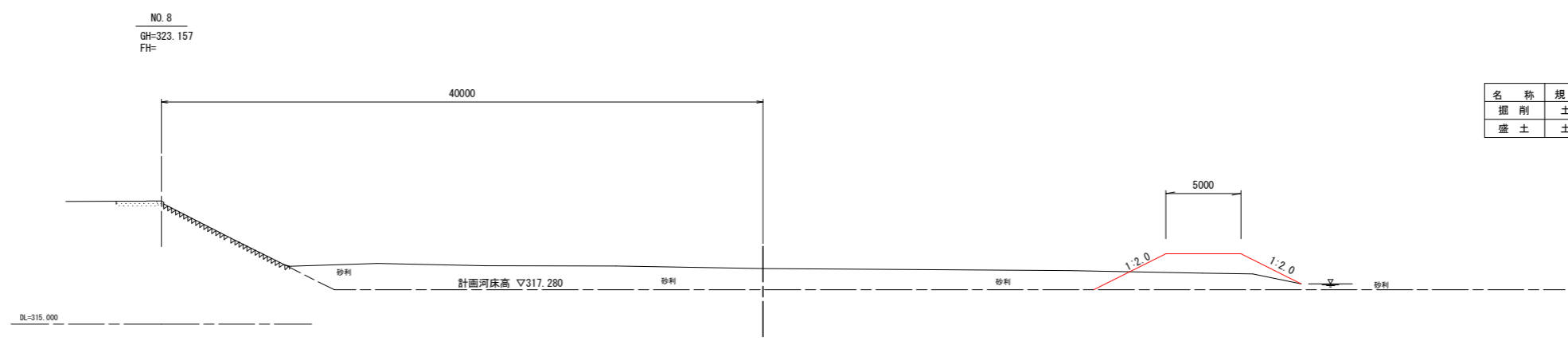
工事名	R1那土 那賀川 那賀・木頭出原 河川工事(1)		
路線名等	那賀川		
工事箇所	那賀郡那賀町木頭出原(第1分割)		
図面名	堆砂横断面I		
縮尺	S=1/200	図面番号	2 / 3
会社名			
事業者名	徳島県南部総合農政局<那賀庁舎>		



名称	規格	数量
掘削	土砂	105.8
盛土	土砂	5.9



名称	規格	数量
掘削	土砂	125.4
盛土	土砂	12.9



名称	規格	数量
掘削	土砂	78.9
盛土	土砂	10.4

実施設計図面

工事名	R1那土 那賀川 那賀・木頭出原 河川工事(1)		
路線名等	那賀川		
工事箇所	那賀郡那賀町木頭出原(第1分割)		
図面名	堆砂横断面2		
縮尺	S=1/200	図面番号	3 / 3
会社名			
事業者名	徳島県南部総合県民局<那賀庁舎>		